QUADRO DE RUAS

RUA	COMPR. (M)	LARG. (M)	ÁREA (M²)	MEIO FIO (M)	COORDENADAS DATUM SIRGAS 2000		
					ZONA	INÍCIO	FIM
TRAV. PADRE CÍCERO	155,10	6,00	930,60	310,20	24L	N 8932188,2300 E 775279,8426	N 8932252,7526 E 775420,8196

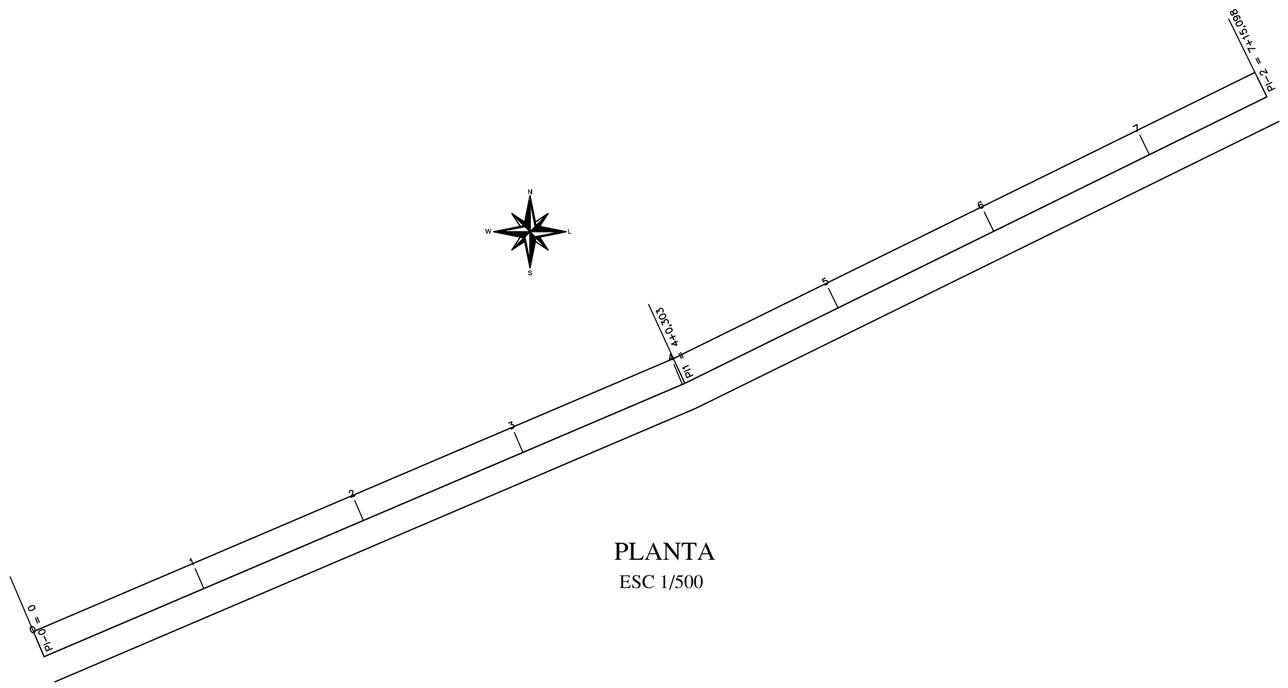

PLANTA
ESC 1/500

SEÇÃO TIPO - 6,00 m
SEM ESCALA

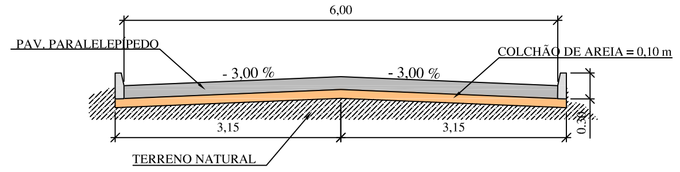

LOCALIZAÇÃO
SEM ESCALA

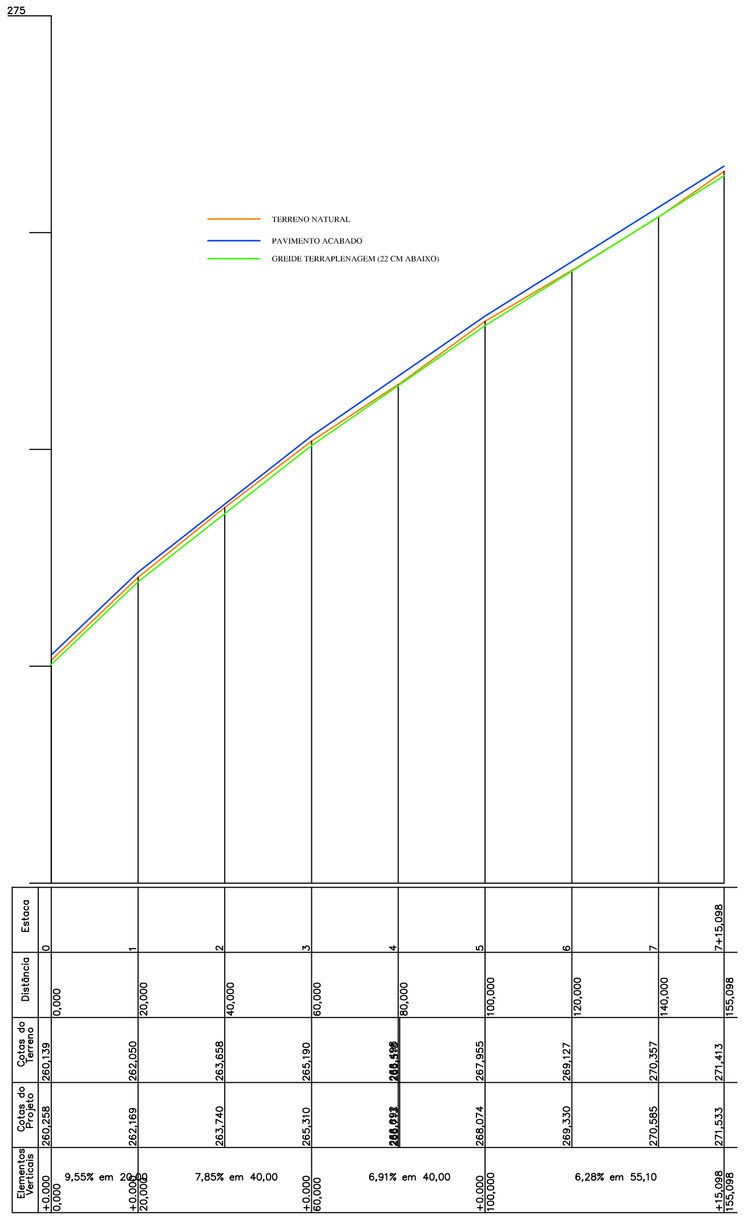

PERFIL LONGITUDINAL
ESC H 1/1000
ESC V 1/100

SEÇÕES
ESC H 1/1000
ESC V 1/100

REVISÃO					CODEVASF		DESENHO DE REFERÊNCIA	
Nº	DATA	DESCRIÇÃO	EXECUTADO POR	APROVADO POR	ACEITO	DATA	TÍTULO	NÚMERO

NOTAS

VISTO E ACEITO
ESTA ACEITAÇÃO NÃO ISENTA A CONTRATADA DAS RESPONSABILIDADES E OBRIGAÇÕES CONTIDAS NO CONTRATO

ANALISADO
APROVADO
VISTO

5ª GRD/UEP

TOPOGRAFIA	JOÃO THIAGO	09/2019
DESENHO TOPOGRAFIA	JOÃO THIAGO	09/2019
PROJETO		
DESENHO PROJETO	JOÃO THIAGO	09/2019
APROVAÇÃO		

CODEVASF
MINISTÉRIO DO DESENVOLVIMENTO REGIONAL
COMPANHIA DE DESENVOLVIMENTO DOS VALES DO SÃO FRANCISCO E DO PARNAÍBA
5º SUPERINTENDÊNCIA REGIONAL

PAVIMENTAÇÃO EM PARALELEPÍPEDO DE LOGRADOUROS

TRAVESSA PADRE CÍCERO - TAQUARANA/AL

PLANTA, PERFIL, SEÇÕES E LOCALIZAÇÃO

AREA TERRENO:	AREA CONSTRUÇÃO:	ESCALA:	FOLHA:
		INDICADA	01/01